



ANEXO
ÁMBITO GEOGRÁFICO DE COMPETENCIA

Dependencia	Cód. Depend.	Provincia	Distrito	Ubigeo		
IR. CAJAMARCA	160	CAJAMARCA	ASUNCION	060102		
			CAJAMARCA	060101		
			CHETILLA	060103		
			COSPAN	060104		
			ENCAÑADA	060105		
			JESUS	060106		
			LLACANORA	060107		
			LOS BAÑOS DEL INCA	060108		
			MAGDALENA	060109		
			MATARA	060110		
			NAMORA	060111		
			SAN JUAN	060112		
		CAJABAMBA			CACHACHI	060202
					CAJABAMBA	060201
					CONDEBAMBA	060203
					SITACOCHA	060204
		CELENDIN			CELENDIN	060301
					CHUMUCH	060302
					CORTEGANA	060303
					HUASMIN	060304
					JORGE CHAVEZ	060305
					JOSE GALVEZ	060306
					LA LIBERTAD DE PALLAN	060312
					MIGUEL IGLESIAS	060307
					OXAMARCA	060308
					SOROCHUCO	060309
					SUCRE	060310
					UTCO	060311
					CHOTA	
		CHADIN	060403			
		CHALAMARCA	060419			
		CHIGUIRIP	060404			
		CHIMBAN	060405			
		CHOROPAMPA	060406			
		CHOTA	060401			
		COCHABAMBA	060407			
		CONCHAN	060408			
		HUAMBOS	060409			
		LAJAS	060410			
		LLAMA	060411			
		MIRACOSTA	060412			
		PACCHA	060413			
PION	060414					
QUEROCOTO	060415					
SAN JUAN DE LICUPIS	060416					
TACABAMBA	060417					
TOCMOCHE	060418					
CONTUMAZA			CHILETE	060502		
			CONTUMAZA	060501		
			CUPISNIQUE	060503		
			GUZMANGO	060504		



**ANEXO
ÁMBITO GEOGRÁFICO DE COMPETENCIA**

Dependencia	Cód. Depend.	Provincia	Distrito	Ubigeo
			SAN BENITO	060505
			SANTA CRUZ DE TOLED	060506
			TANTARICA	060507
			YONAN	060508
		CUTERVO	CALLAYUC	060602
			CHOROS	060603
			CUJILLO	060604
			CUTERVO	060601
			LA RAMADA	060605
			PIMPINGOS	060606
			QUEROCOTILLO	060607
			SAN ANDRES DE CUTERVO	060608
			SAN JUAN DE CUTERVO	060609
			SAN LUIS DE LUCMA	060610
			SANTA CRUZ	060611
			SANTO DOMINGO DE LA CAPILLA	060612
			SANTO TOMAS	060613
			SOCOTA	060614
			TORIBIO CASANOVA	060615
		HUALGAYOC	BAMBAMARCA	060701
			CHUGUR	060702
			HUALGAYOC	060703
		JAEN	BELLAVISTA	060802
			CHONTALI	060803
			COLASAY	060804
			HUABAL	060805
			JAEN	060801
			LAS PIRIAS	060806
			POMAHUACA	060807
			PUCARA	060808
			SALLIQUE	060809
			SAN FELIPE	060810
			SAN JOSE DEL ALTO	060811
			SANTA ROSA	060812
		SAN IGNACIO	CHIRINOS	060902
			HUARANGO	060903
			LA COIPA	060904
			NAMBALLE	060905
			SAN IGNACIO	060901
			SAN JOSE DE LOURDES	060906
			TABACONAS	060907
		SAN MARCOS	CHANCAJ	061002
			EDUARDO VILLANUEVA	061003
			GREGORIO PITA	061004
			ICHOCAN	061005
			JOSE MANUEL QUIROZ	061006
			JOSE SABOGAL	061007
			PEDRO GALVEZ	061001
		SAN MIGUEL	BOLIVAR	061102
			CALQUIS	061103
			CATILLUC	061104




ANEXO
ÁMBITO GEOGRÁFICO DE COMPETENCIA

Dependencia	Cód. Depend.	Provincia	Distrito	Ubigeo	
			EL PRADO	061105	
			LA FLORIDA	061106	
			LLAPA	061107	
			NANCHOC	061108	
			NIEPOS	061109	
			SAN GREGORIO	061110	
			SAN MIGUEL	061101	
			SAN SILVESTRE DE COCHAN	061111	
			TONGOD	061112	
		UNION AGUA BLANCA	061113		
		SAN PABLO		SAN BERNARDINO	061202
				SAN LUIS	061203
				SAN PABLO	061201
				TUMBADEN	061204
		SANTA CRUZ		ANDABAMBA	061302
				CATACHE	061303
				CHANCAYBAÑOS	061304
				LA ESPERANZA	061305
				NINABAMBA	061306
PULAN	061307				
SANTA CRUZ	061301				
SAUCEPAMPA	061308				
SEXI	061309				
UTICYACU	061310				
YAUYUCAN	061311				
IR. MADRE DE DIOS	270	TAMBOPATA	INAMBARI	170102	
			LABERINTO	170104	
			LAS PIEDRAS	170103	
			TAMBOPATA	170101	
		MANU		FITZCARRALD	170202
				HUEPETUHE	170204
				MADRE DE DIOS	170203
		TAHUAMANU		MANU	170201
				IBERIA	170302
		IÑAPARI	170301		
		TAHUAMANU	170303		
		IR. AYACUCHO	240	HUAMANGA	ACOCRO
ACOS VINCHOS	050103				
AYACUCHO	050101				
CARMEN ALTO	050104				
CHIARA	050105				
JESUS NAZARENO	050115				
OCROS	050106				
PACAYCASA	050107				
QUINUA	050108				
SAN JOSE DE TICLLAS	050109				
SAN JUAN BAUTISTA	050110				
SANTIAGO DE PISCHA	050111				
SOCOS	050112				
TAMBILLO	050113				
VINCHOS	050114				



**ANEXO
ÁMBITO GEOGRÁFICO DE COMPETENCIA**

Dependencia	Cód. Depend.	Provincia	Distrito	Ubigeo
		CANGALLO	CANGALLO	050201
			CHUSCHI	050202
			LOS MOROCHUCOS	050203
			MARIA PARADO DE BELLIDO	050204
			PARAS	050205
			TOTOS	050206
		HUANCA SANCOS	CARAPO	050302
			SACSAMARCA	050303
			SANCOS	050301
			SANTIAGO DE LUCANAMARCA	050304
		HUANTA	AYAHUANCO	050402
			HUAMANGUILLA	050403
			HUANTA	050401
			IGUAIN	050404
			LLOCHEGUA	050408
			LURICOCHA	050405
			SANTILLANA	050406
		LA MAR	SIVIA	050407
			ANCO	050502
			AYNA	050503
			CHILCAS	050504
			CHUNGUI	050505
			LUIS CARRANZA	050506
			SAMUGARI	050509
			SAN MIGUEL	050501
			SANTA ROSA	050507
			TAMBO	050508
		PAUCAR DEL SARA SARA	COLTA	050802
			CORCULLA	050803
			LAMPA	050804
			MARCABAMBA	050805
			OYOLO	050806
			PARARCA	050807
			PAUSA	050801
			SAN JAVIER DE ALPABAMBA	050808
			SAN JOSE DE USHUA	050809
		SARA SARA	050810	
		SUCRE	BELEN	050902
			CHALCOS	050903
			CHILCAYOC	050904
			HUACAÑA	050905
			MORCOLLA	050906
PAICO	050907			
QUEROBAMBA	050901			
SAN PEDRO DE LARCAY	050908			
SAN SALVADOR DE QUIJE	050909			
SANTIAGO DE PAUCARAY	050910			
SORAS	050911			
VICTOR FAJARDO	ALCAMENCA	051002		
	APONGO	051003		
	ASQUIPATA	051004		



2015/10

**ANEXO
ÁMBITO GEOGRÁFICO DE COMPETENCIA**

Dependencia	Cód. Depend.	Provincia	Distrito	Ubigeo	
			CANARIA	051005	
			CAYARA	051006	
			COLCA	051007	
			HUAMANQUIQUIA	051008	
			HUANCAPI	051001	
			HUANCARAYLLA	051009	
			HUAYA	051010	
			SARHUA	051011	
			VILCANCHOS	051012	
			VILCAS HUAMAN	ACCOMARCA	051102
				CARHUANCA	051103
				CONCEPCION	051104
		HUAMBALPA		051105	
		INDEPENDENCIA		051106	
		SAURAMA		051107	
		VILCAS HUAMAN		051101	
		LUCANAS	VISCHONGO	051108	
			AUCARA	050602	
			CABANA	050603	
			CARMEN SALCEDO	050604	
			CHAVIÑA	050605	
			CHIPAO	050606	
			HUAC-HUAS	050607	
			LARAMATE	050608	
			LEONCIO PRADO	050609	
			LLAUTA	050610	
			LUCANAS	050611	
			OCAÑA	050612	
			OTOCA	050613	
			PUQUIO	050601	
			SAISA	050614	
			SAN CRISTOBAL	050615	
			SAN JUAN	050616	
			SAN PEDRO	050617	
			SAN PEDRO DE PALCO	050618	
			SANCOS	050619	
		SANTA ANA DE HUAYCAHUACHO	050620		
		SANTA LUCIA	050621		
		PARINACOCHAS	CHUMPI	050702	
			CORA CORA	050701	
			CORONEL CASTAÑEDA	050703	
			PACAPUSA	050704	
PULLO	050705				
PUYUSCA	050706				
SAN FRANCISCO DE RAVACAYCO	050707				
UPAHUACHO	050708				
LA CONVENCION	KIMBIRI	080907			
	PICHARI	080910			

